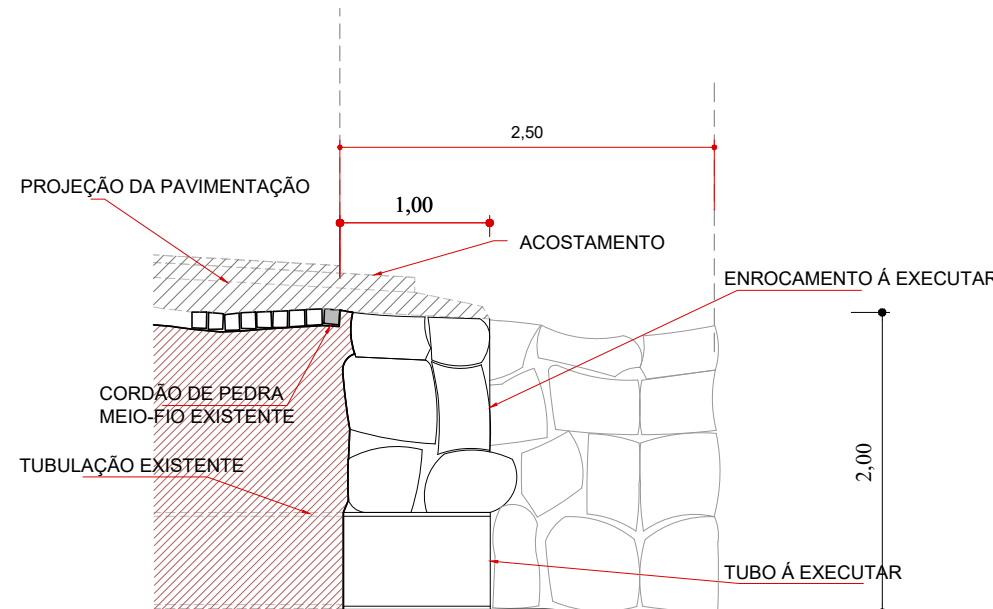
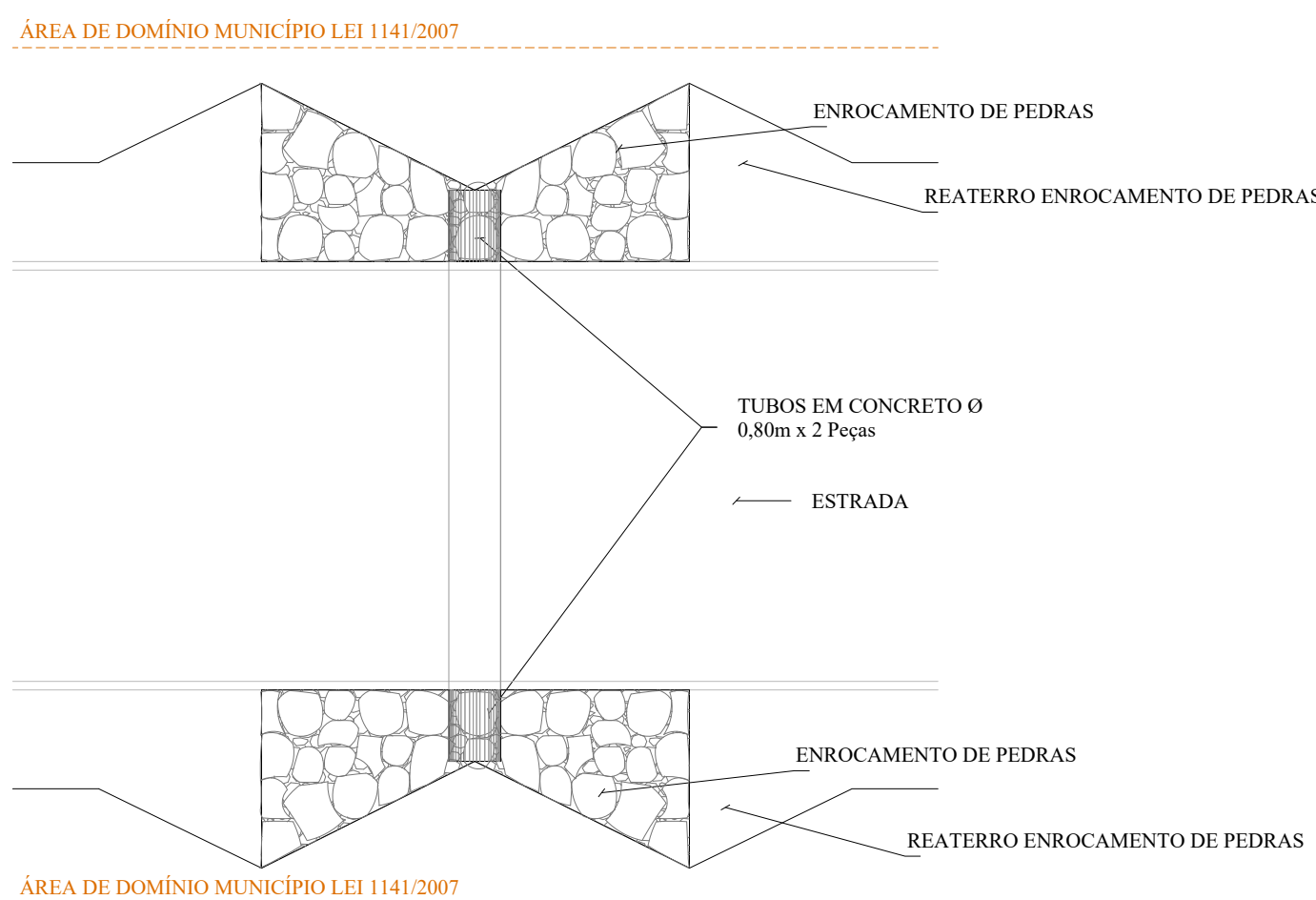


PLANTA DO ENROCAMENTO BOEIRO
ESCALA=1/50



DETALHE DO ENROCAMENTO BOEIRO
ESCALA=1/50

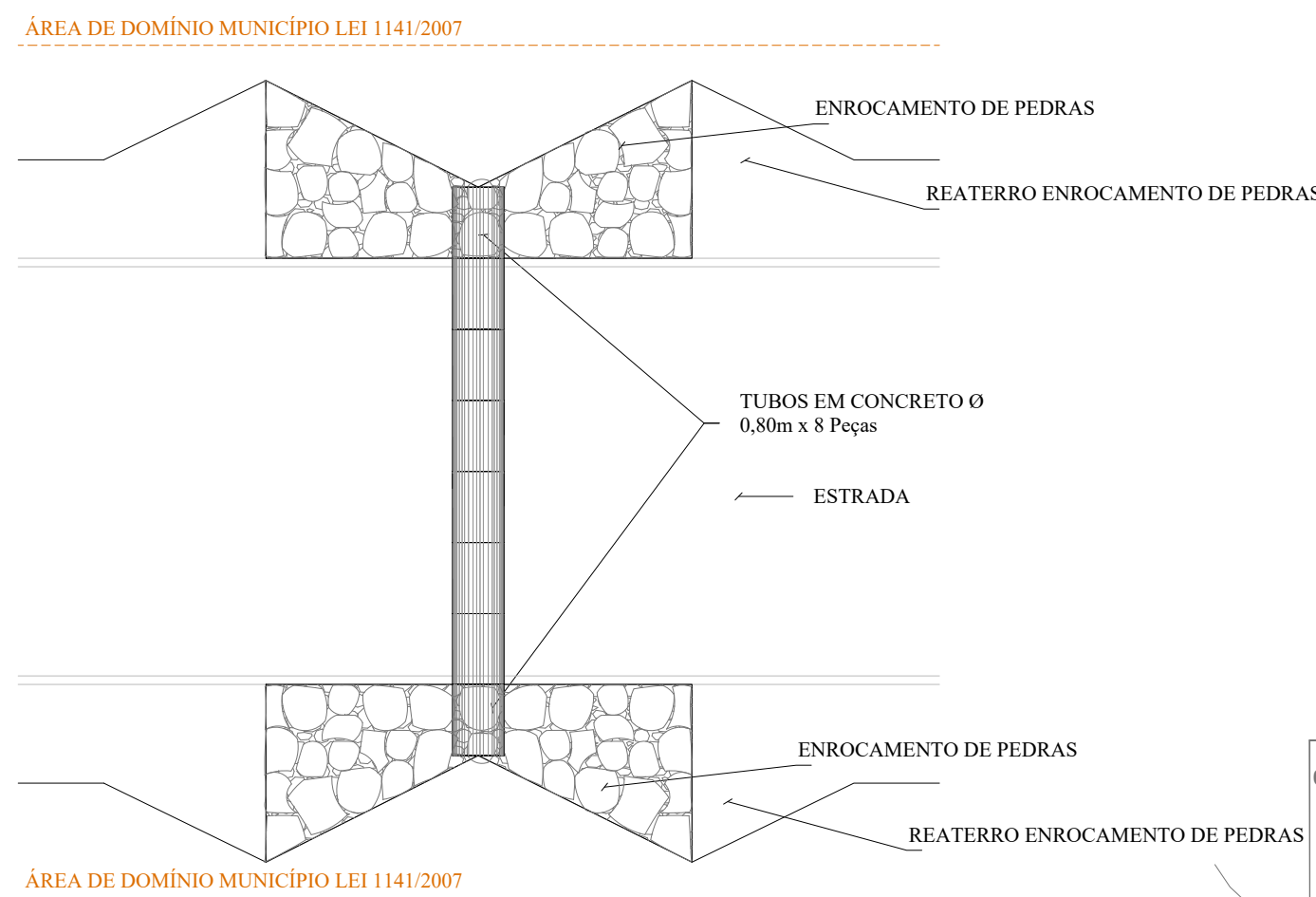


SITUAÇÃO EM RELAÇÃO A ESCONSIDADE
SEM ESCALA

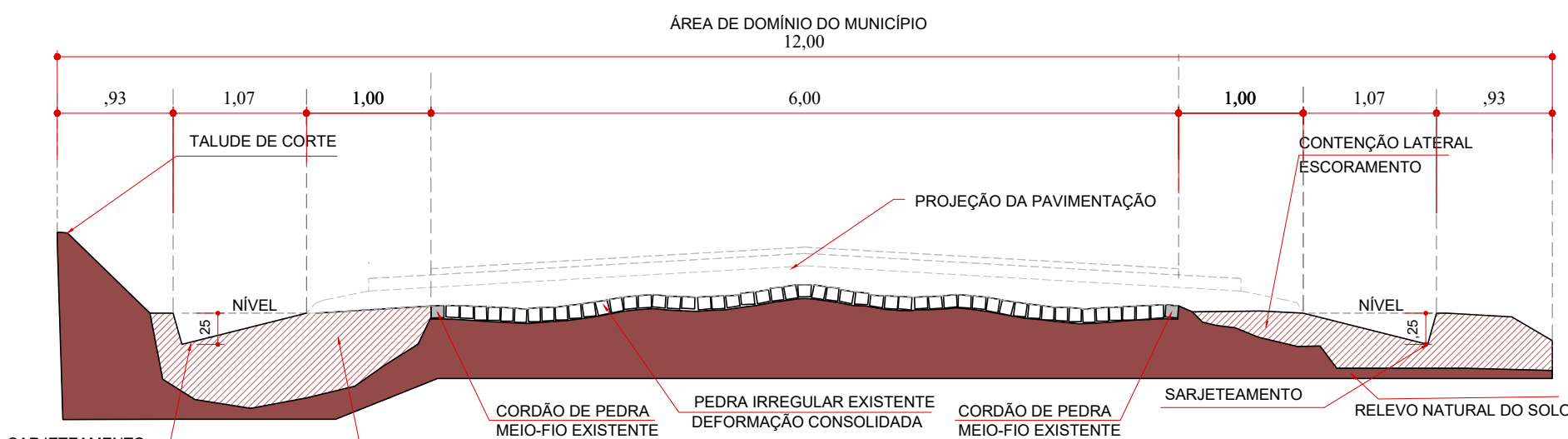
BUEIRO 07 DN 800 EXISTENTE -2.785,08m
EXECUTAR 02 TUBOS DN 800
EXECUTAR ENRROCAMENTO C=6,00m x 2 = 12,00m
25°32'54.85"S
53°40'32.14"O

ENCAIXE DA SARJETA NO BUEIRO

ENCAIXE DA SARJETA NO BUEIRO



SITUAÇÃO EM RELAÇÃO A ESCONSIDADE
SEM ESCALA



SECÇÃO TRANSVERSAL SARJETAS (TIPO)
ESCALA=1/50

PLANTA DRENAGEM
Escala: 1/500

LOCALIZAÇÃO DO TRECHO
Sem Escala

LEGENDA:

- Acessos e Acessos à Propriedades
- Bueiros

BUEIROS/ALAS

TIPO	DN Ø	Metros à Executar	TIPO	Unidades a Executar	Coordenadas
BUEIRO 06	800	8,00m	ENRROCAMENTO	2	2.607,44m - 25°32'52.24"S 53°40'26.49"O
BUEIRO 07	800	2,00m	ENRROCAMENTO	2	2.785,08m - 25°32'54.85"S 53°40'32.14"O

APPROVAÇÃO DO MUNICÍPIO		APPROVAÇÃO DA SAÚDE PÚBLICA	
PROJETO: PROJETO DE DRENAGEM E OBRAS DE ARTE CORRENTE			
Município de Capanema - Paraná			
RECAPEAMENTO ASFÁLTICO EM CBUQ			
Estrada Rural - Trecho entre Comunidade de Marechal Lott à Comunidade de Duas Barras - Capanema Pr.			
CONTEÚDO: Planta Drenagem, Localização do Trecho, Obra de Arte Corrente, Seção Transversal, Detalhes e Legenda		LOGRADOURO: Estrada Rural, Comunidade de Marechal Lott à Comunidade de Duas Barras	
RESPONSÁVEL TÉCNICO: AMANDA P. DE ANDRADE CREA 102.000.000-0 ENGENHEIRA CIVIL MUNICIPAL DE CAPANEMA - PR Matrícula nº 2023		COORDENADOR: Estrada Rural, Comunidade de Marechal Lott à Comunidade de Duas Barras	
ÁREA TOTAL: 5.020,00m		INDICADA: Indicada	
DATA: Julho de 2025		FOLHA: 08-15	